PRÉAMÉNAGEMENT ET D.F.C.I



Retenue de D.F.C.I. sur l'Oued Fenouane



Citerne de D.F.C.I. de 5000 litres en forêt d'AIN ZEDDIM



Simulation d'une lutte contre un incendie de forêt au moyen d’un matériel artisanalement fabriqué par le personnel du projet Pineraie

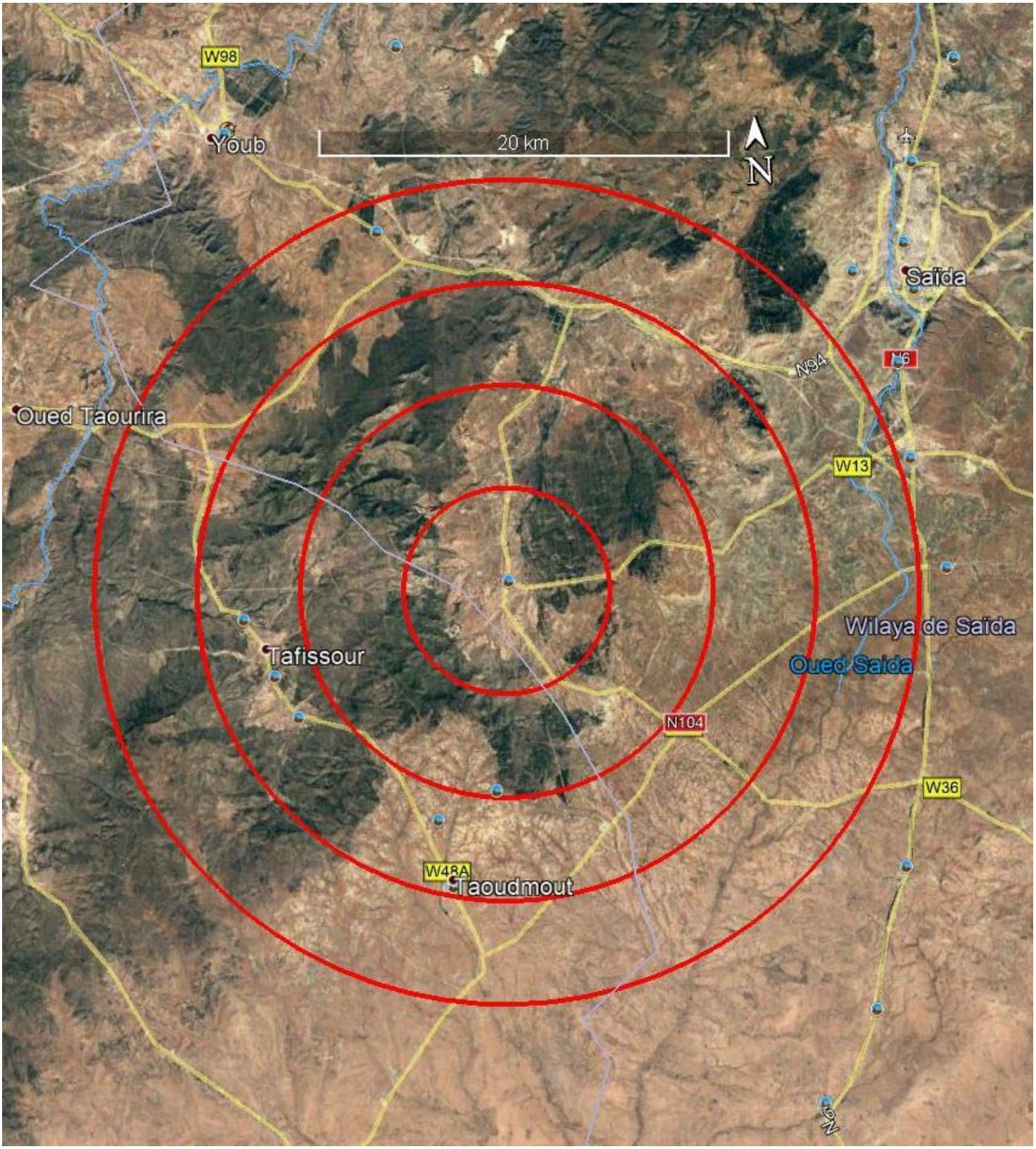

La zone forestière couverte en D.F.C.I. par la subdivision de SIDI EMBAREK (à 5km, 10km, 15km, 20km du siège de la subdivision)

CLOISONNEMENT ET MOBILISATION DES BOIS



Cloisonnement et mobilisation des bois

AIN ZEDDIM, section 5

Compartiment 46

<u>Compartiment non cloisonné</u>

Image Google Earth 2019
Date des images satellite : 2/10/2018
Coordonnées et altitude (par exemple)

Latitude : 34°43’36.67’’N
Longitude : 0°03’38.02’’W
Altitude : 954m

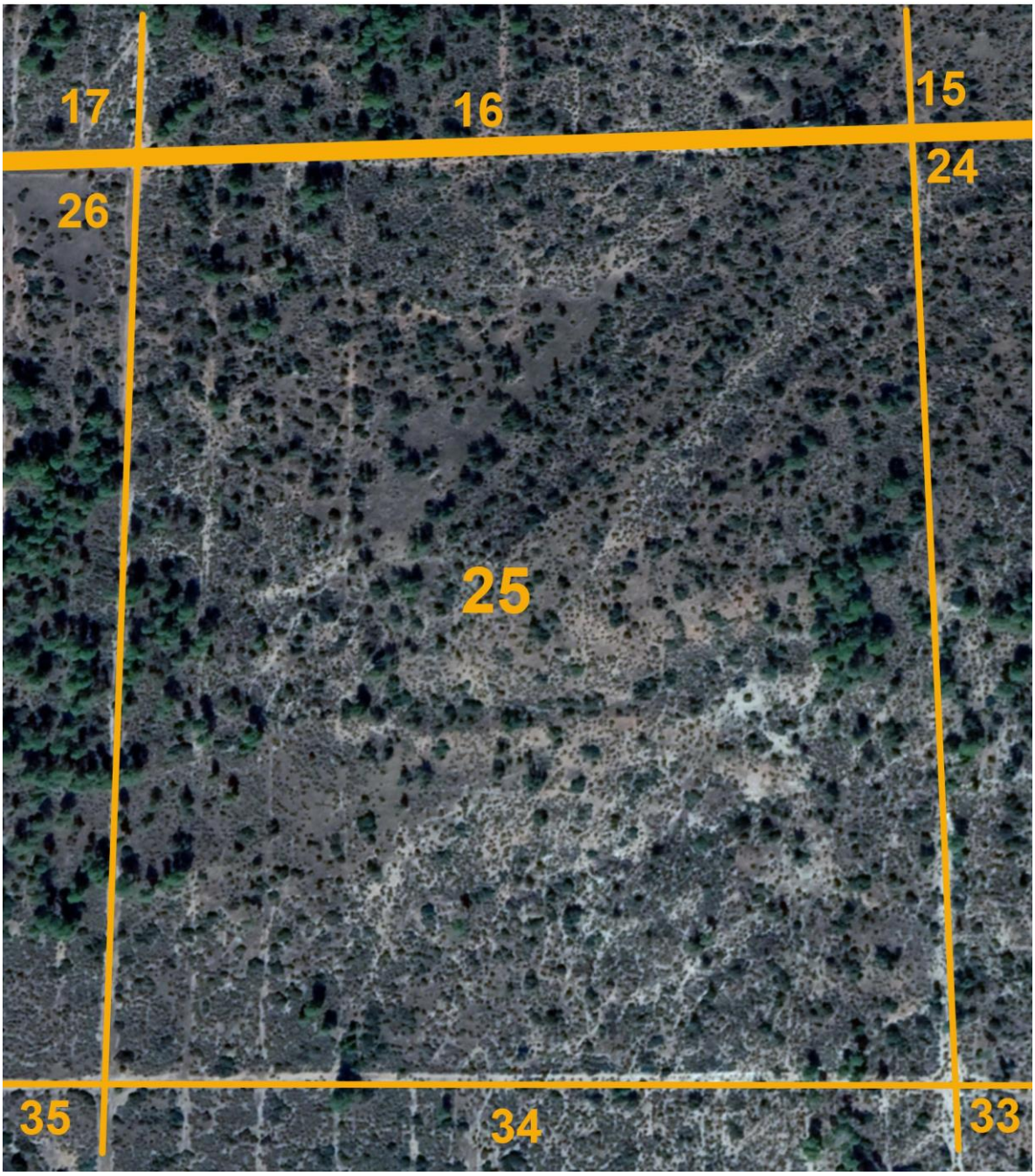

Cloisonnement et mobilisation des bois

AIN ZEDDIM, section 3

Compartiment 25

<u>Compartiment rectangulaire à 3 couloirs de cloisonnement nord-sud</u>

Image Google Earth 2019
Date des images satellite : 2/10/2018
Coordonnées et altitude (par exemple)

Latitude : 34°45’44.76’’N
Longitude : 0°02’37.00’’W
Altitude : 905m

Cloisonnement et mobilisation des bois

AIN ZEDDIM, section 5

Compartiment 12

Compartiment rectangulaire à 10 couloirs de cloisonnement nord-sud

Image Google Earth 2019
Date des images satellite : 2/10/2018
Coordonnées et altitude (par exemple)

Latitude : 34°44’22.44’’N
Longitude : 0°03’18.38’’W
Altitude : 930m

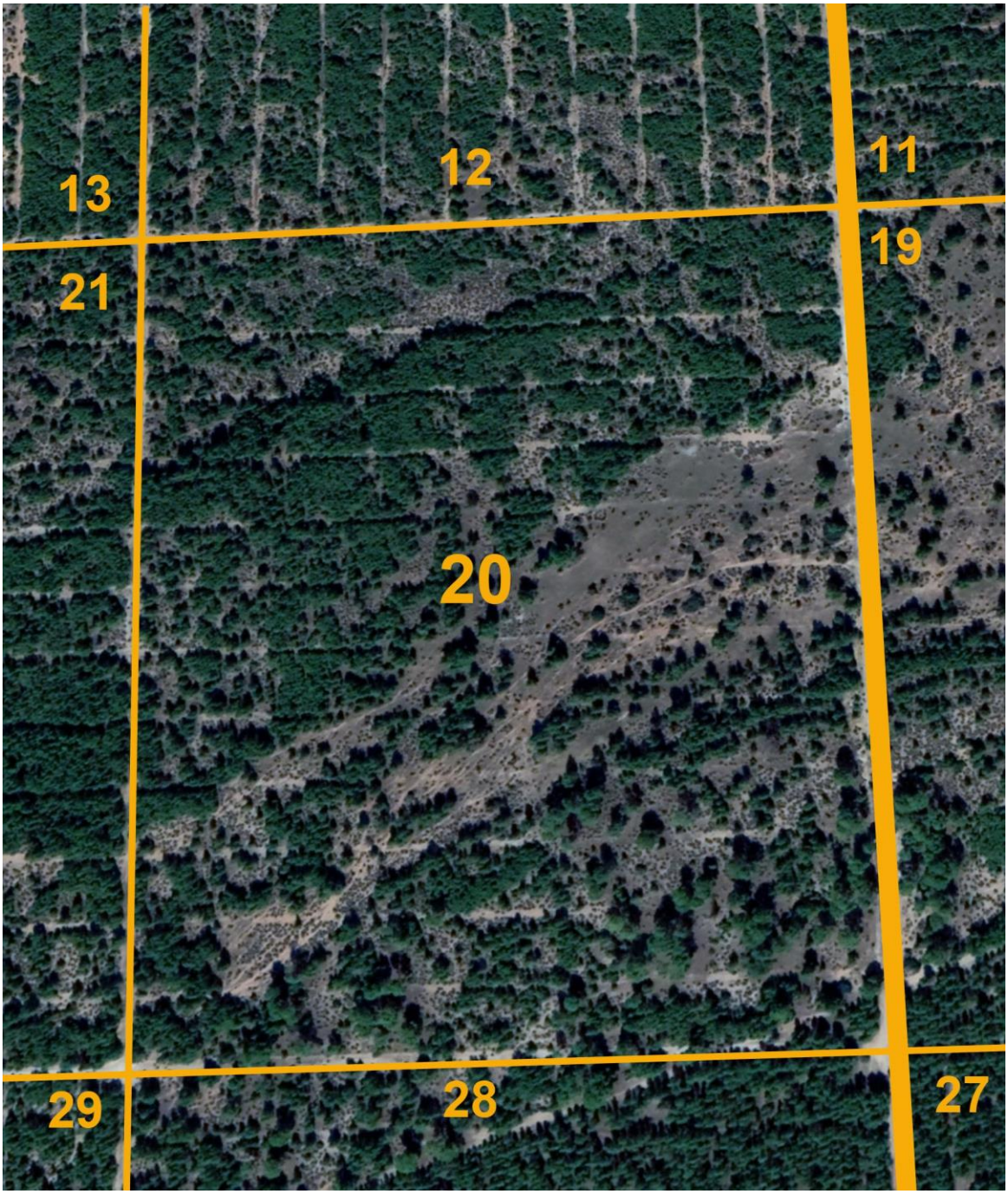

Cloisonnement et mobilisation des bois

AIN ZEDDIM, section 5

Compartiment 20

<u>Compartiment rectangulaire à 11 couloirs de cloisonnement est-ouest</u>

Image Google Earth 2019
Date des images satellite : 2/10/2018
Coordonnées et altitude (par exemple)

Latitude : 34°44’11.46’’N
Longitude : 0°03’16.99’’W
Altitude : 946m

PRÉAMÉNAGEMENT ET LUTTE CONTRE L'ÉROSION PAR LA CORRECTION TORRENTIELLE



Eau de ruissellement retenue par un seuil de correction torrentielle

Photo *Le préaménagement forestier* volume 1, 1989



Seuils de correction torrentielle en enfilade

Photo *Le préaménagement forestier* volume 1, 1989

SUBDIVISION D’OUALLA

Méthode d'aménagement pour les forêts dénuées de tradition sylvicole.

Monts de Daïa et de Saïda

SUBDIVISION D'OUALLA

FORÊTS DE SIDI DOUMA ET DE DJEBEL EN'SER

Image Google Earth 2019
Date des images satellite : 28/11/2018
Coordonnées (par exemple)

Latitude : 34°51'56.99''N
Longitude : 0°13'08.57''W
Altitude : 975m

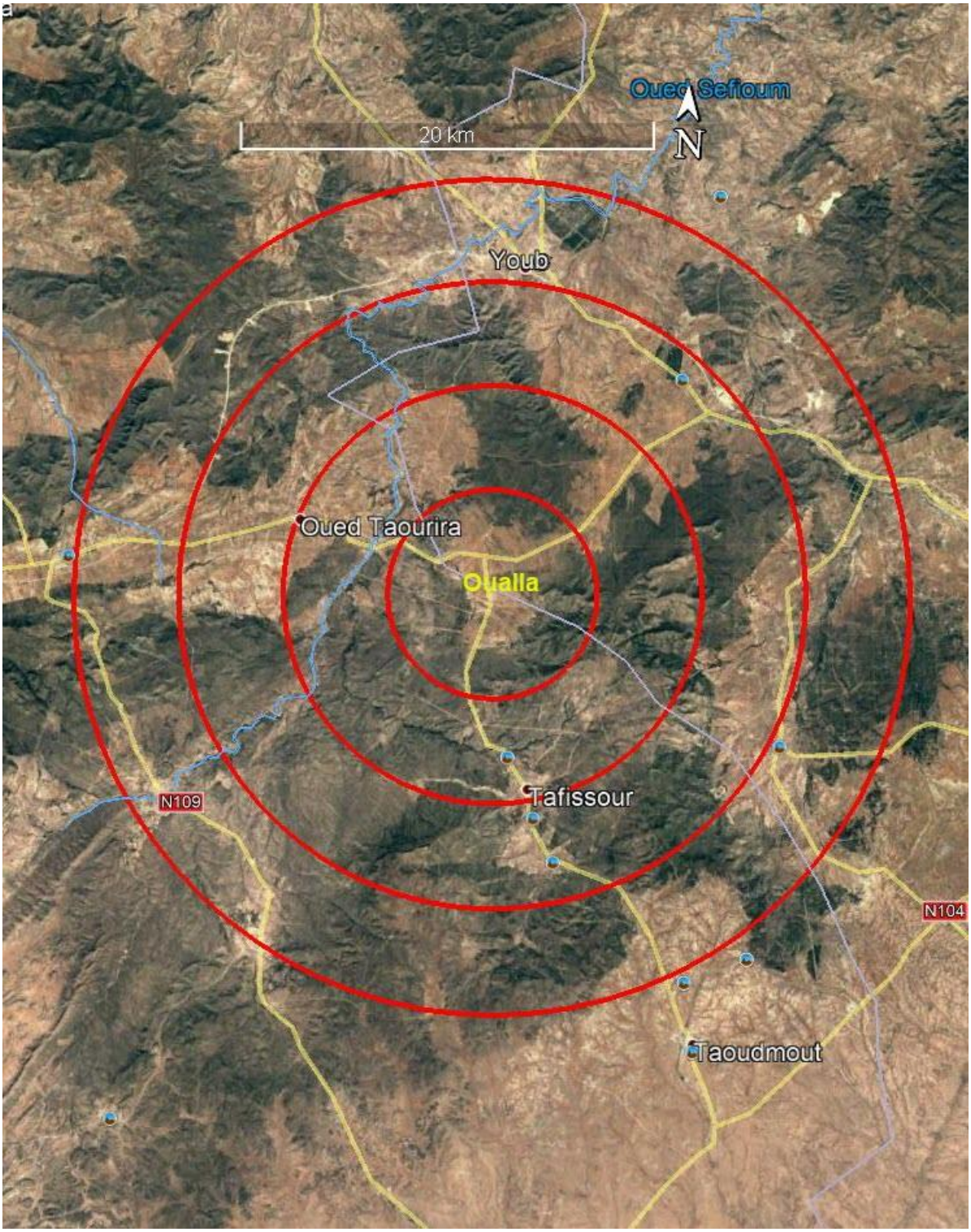

Méthode d'aménagement pour les forêts dénuées de tradition sylvicole.

Monts de Daïa et de Saïda

SUBDIVISION D'OUALLA

PRÉAMÉNAGEMENT FORESTIER ET LUTRE CONTRE L'INCENDIE

Image Google Earth 2019
Date des images satellite : 09/03/2019
Coordonnées (par exemple)

Latitude : 34°46'47.16''N
Longitude : 0°13'29.58''W
Altitude : 952m

LITTORAL ALGÉROIS
1993-1994